섬 10곳
여행 안내 가이드

WELCOME
YEOSU

나랑
함께 가자! 여수로~
낭만이 있는! 섬 여행
갈래^^

여수광양항만공사
YEOSU GWANGYANG PORT AUTHORITY



여수연안여객선터미널
YEOSU COASTAL FERRY TERMINAL

여수연안 여객선터미널

여수광양항만공사가 운영하고 있는 여수연안여객선터미널에서 기항중이거나, 도보로 이동 가능한 아름다운 섬 10곳을 선별했습니다.
색다르고 즐거운 여수 섬 관광 여행을 여러분들과 함께 떠나고자 합니다.

올여름 함께 가면 더욱 즐거울 섬 10곳

동백의 섬
오 동 도

🚌
- 76번 - 09분 · 555번 - 14분
- 02번 - 11분 · 113번 - 23분

절경의 섬
금 오 도

⛴ **한려페리9호**
- 소요시간 ▶1시간 35분

호국의 섬
손 죽 도

⛴ **니나, 파라다이스**
- 소요시간 ▶54분

학식의 섬
거 문 도

⛴ **니나, 파라다이스**
- 소요시간 ▶2시간 10분

꽃의 섬
하 화 도

⛴ **태평양 1호**
- 소요시간 ▶1시간 40분 ~ 50분

모세의 기적의 섬
사 도

⛴ **태평양 1호**
- 소요시간 ▶1시간 20분 ~ 30분

순백의 섬
백 야 도

⛴ **태평양 1호**
- 소요시간 ▶45분(나갈때만)
- 자가용 진입시 ▶50분

취중진담의 섬
개 도

⛴ **한려페리9호**
- 소요시간 ▶1시간

피서의 섬
안 도

⛴ **금오고속 페리호**
- 소요시간▶1시간 40분

팔방미인의 섬
돌 산 도

🚌
- 102번 - 15분 · 113번 - 23분
- 115번 - 22분

여수 연안여객선 터미널 시간표

섬	선박명	섬으로 들어가는 배편	섬에서 나오는 배편
금오도	한려페리9호	06:10/09:50/14:20	07:45/16:05
손죽도	니나	07:40	17:00
	파라다이스	16:30	09:00
거문도	니나	07:40	16:00
	파라다이스	-	08:00
하화도	태평양 1호	06:00/14:00	07:50/15:30
사도	태평양 1호	06:00/14:00	07:30/15:50
백야도	태평양 1호	-	08:30/16:40
개도	한려페리9호	06:10/14:20	08:20/16:30
안도	금오고속페리호	06:20/14:00	08:00/16:00

※ 기상, 계절, 선사 상황에 따라 변동될 수 있습니다. ('21.5월 기준)

동백나무 사이 쏟아지는 황금빛 햇살 동백의 섬 오동도

멀리서 바라보면 오동잎처럼 보이고, 오동나무가 빽빽이 들어서 있다하여 오동도라 불리는 이곳은 동백섬으로 유명한 여수의 상징입니다.
오동도에 서식하는 동백은 11월경부터 피기 시작해 이듬해 4월까지 온 섬을 붉게 물들여 보는 이로 하여금 감탄을 자아내게 만듭니다.

관광안내소 문의 : 061-659-1819
주　　　　　소 : 전남 여수시 수정동 산1-11

오동도 숙박업소

오동도 뷰 펜션
돌산읍 진목2길 54
T. 061-644-7500

오동도 펜션
하멜로 78 (종화동)
T. 061-663-0339

여수오동도민박
돌산읍 진목1길 20-10
T. 010-6661-5799

오동도 음식점

오동도 해양식당
오동도로 102
T. 061-666-9471

오동도 게장 쌈밥정식
오동도로 80
T. 061-665-5887

오동도정식마을&해담
오동도로 102
T. 061-665-5885

오동도회관
오동도로 98-1
T. 061-662-5074

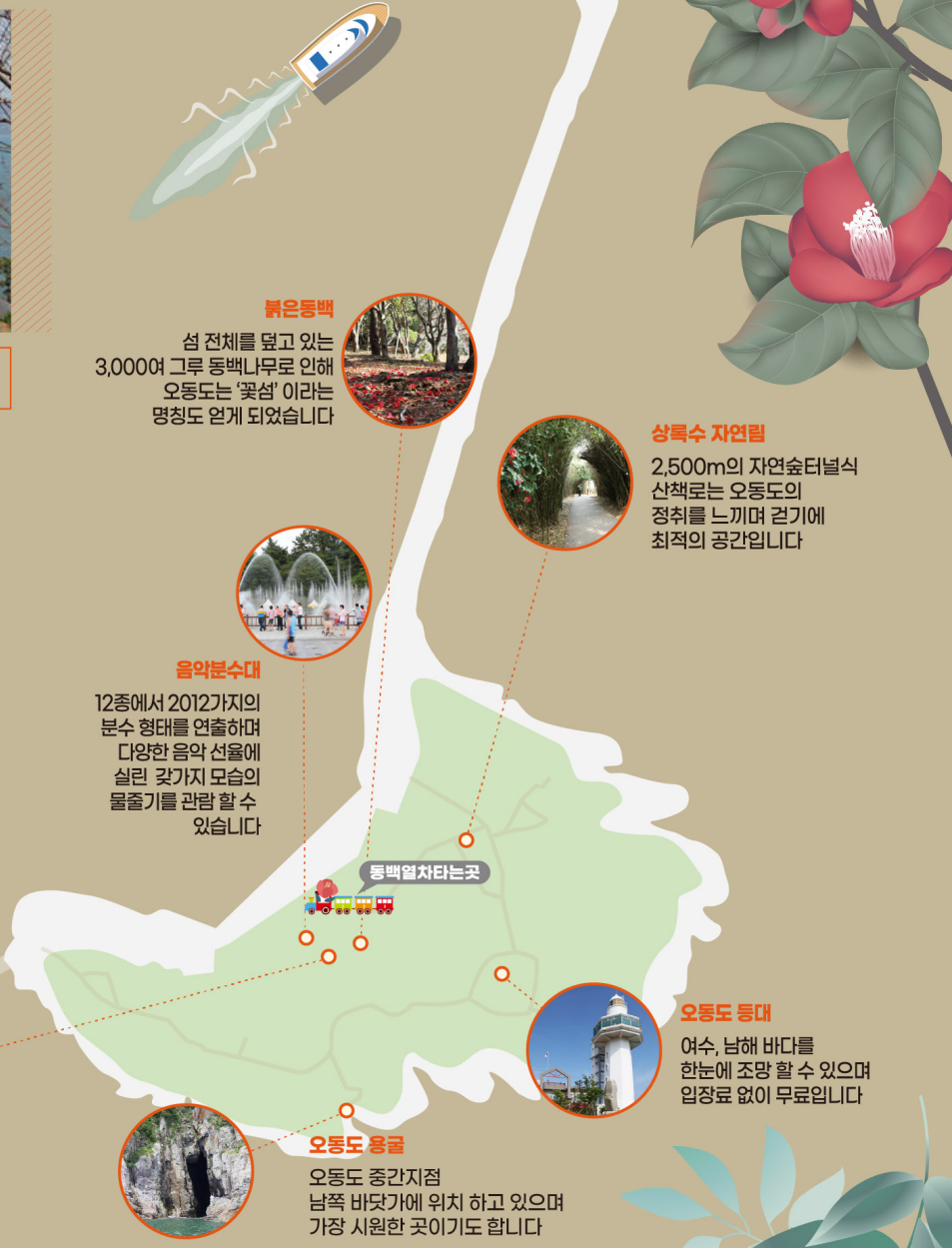

붉은동백
섬 전체를 덮고 있는 3,000여 그루 동백나무로 인해 오동도는 '꽃섬' 이라는 명칭도 얻게 되었습니다

상록수 자연림
2,500m의 자연숲터널식 산책로는 오동도의 정취를 느끼며 걷기에 최적의 공간입니다

음악분수대
12종에서 2012가지의 분수 형태를 연출하며 다양한 음악 선율에 실린 갖가지 모습의 물줄기를 관람 할 수 있습니다

오동도 관광안내소
민원서비스 제공 등 오동도 뿐만 아닌 국제도시 여수를 이해하기 위해 들러야할 공간 입니다

오동도 등대
여수, 남해 바다를 한눈에 조망 할 수 있으며 입장료 없이 무료입니다

오동도 용굴
오동도 중간지점 남쪽 바닷가에 위치 하고 있으며 가장 시원한 곳이기도 합니다

벼랑 끝 절벽에서 내려다보는 푸른빛 바다 절경의섬 금오도

섬의 생김새가 큰 자라와 같이 생겼다 하여 자라 오(鰲) 자를 써 '금오도(金鰲島)'라 칭하였습니다. 또한 숲이 우거져 섬이 검게 보인다고 하여 '거무섬'이라고도 하며, 기암괴석들이 섬 주위에 흩어져 있고, 그 모습들이 천태만상으로 다양해 신선들이 노니는 곳이라 불립니다.



관광안내소 문의 : 061-659-1187
주　　　　　소 : 전남 여수시 남면 우학리

1코스

함구미 ▶ **미역널방** ▶ 송광사절터 ▶ 신선대 ▶ 두포마을
거리5.0km ▷ 2시간 소요

》미역널방 모습
높고 수직벽 밑으로 내려다보이는 푸른 바다, 자연의 웅장함, 아름다운 경치속에서 사색의 시간을 즐기실 수 있습니다

2코스

두포마을 ▶ **굴등전망대** ▶ 촛대바위 ▶ 직포마을
거리3.5km ▷ 1시간 30분 소요

》굴등전망대 모습
전망대가 자리할 정도로 낮에 보는 경치도 유명하지만 밤에는 달과 별빛이 무척이나 아름다운 공간입니다

3코스

직포마을 > 갈바람통전망대 > **매봉전망대** > 학동
거리3.5km ▷ 2시간 소요

》매봉전망대 모습
아름다운 절경과 더불어 깎아놓은 듯한 아찔한 절벽위에서 아래를 보면 없던 고소공포증도 생길 수 있으니 주의해야 합니다

4코스

학동 > **사다리통전망대** > 온금동전망대 > 심포
거리3.2km ▷ 1시간 30분 소요

》사다리통전망대 모습
눈을 즐겁게 해주고 파도소리는 귀를 즐겁게 해주는 공간입니다
또한 전망대에서 바라보는 망망대해는 몸과 마음을 치유해주는 느낌입니다

금오도 숙박업소

금오도 써니아일랜드
남면 금오로 1139
T. 010-2942-1640

금오도 별밤지기 펜션
남면 내외진안길 19
T. 010-7176-0368

5코스

심포 > **막포전망대** > 숲구지전망대 > 장지
거리3.3km▷1시간 30분 소요

》막포전망대 모습
비렁길의 마지막 코스로 심포마을에서 산책로를 따라올라가면 망산봉수대가 잘 보존되어 아름다운 자태를 뽐내고 있습니다

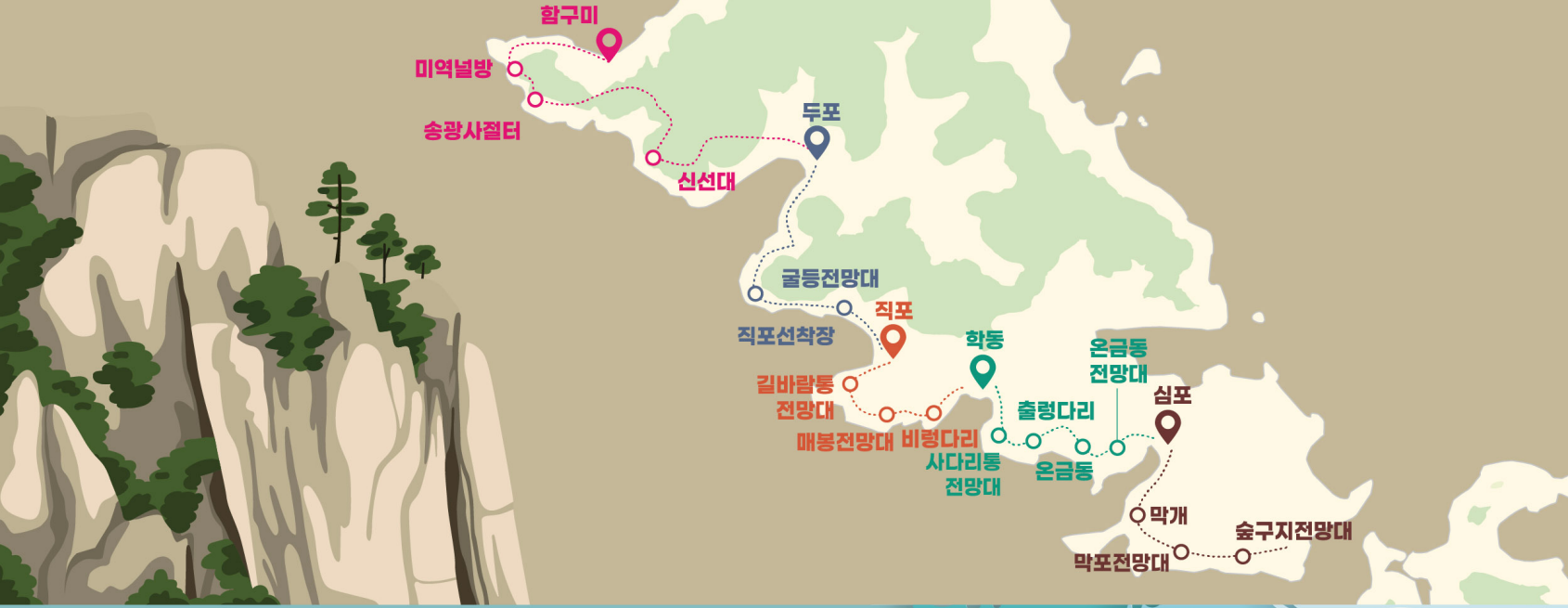

녹도만호 이대원 장군의 한이 서려있는 호국의 섬 손죽도

임진왜란 때 녹도만호 이대원이 전사한 곳으로, 큰 인물을 잃어 크게 손해를 보았다고 하여 '손대도(損大島)'로 불리다가 1914년 '손죽도(巽竹島)'로 개칭했습니다

관광안내소 문의 : 061-659-1783
주 소 : 전남 여수시 삼산면 손죽리

- **손죽도 트레킹**
  손죽도항 > 마제봉 > 봉화산전망대 > 육각정 > 깃대봉 정상 > 육각정 > 손죽도 내연발전소 > 이대원 장군 동상 > 삼각산 입구(민가 입구) > 전망데크1 >전망데크2 > 정상(전망데크3) > 삼각산 입구 > 손죽도 내연발전소 > 손죽마을 > 이대원 장군 사당(충렬사) > 손죽도항
  총 9.32km, 4시간 30분 소요
- **트레킹 평**
  데크길을 따라 올라가는 손죽도의 해안 절벽지대는 해금강일부를 옮겨 놓은 것 같은 아름다운 모습을 보여주며 삼각산은 백패킹 마니아가 꼽는 최고의 비박 장소이기도 합니다.

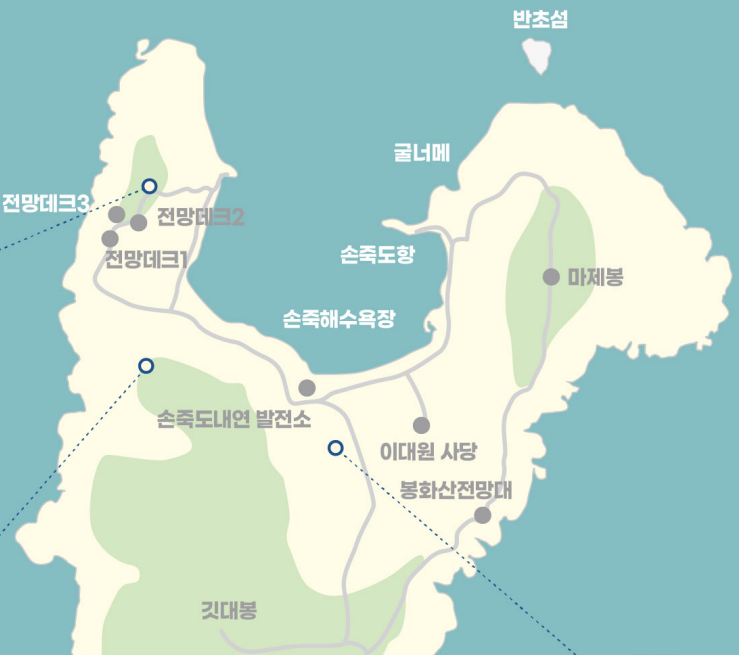

손죽도 삼각산

데크길을 따라 올라가면 벼랑길 아래의 탁 트인 바다와 각 섬들의 절경이 해안선을 따라 그림처럼 펼쳐져 있어 한결 더 여유로움을 느낄 수 있으며, 자연을 벗 삼아 이야기꽃을 피우기에 안성맞춤인 곳 입니다

이대원 장군상

1587년 왜적과 맞서 싸우다 전사한 녹도만호 이대원 장군상 입니다

손죽도 이대원사당

'진중에 해 저무는 바다를 건너와 슬프다
이로운 군사, 끝나는 인생, 나라와 어버이께
은혜를 못 갚아 원한은 구름에 엉켜 풀릴길 없네'
이는 이대원 장군이 손죽도 해역으로
출전하기 전 지은 절명시로,

그 당시 참혹한 심정을 느낄 수 있는 곳입니다

115년간 뱃길을 밝혀온 남해안 최초의 등대 거문도

옛 이름은 삼도·삼산도·거마도 등이었으나 중국 청나라 제독 정여창이 섬에 학문이 뛰어난 사람이 많은 것을 보고 문장가들이 많다는 뜻인 '거문(巨文)'으로 개칭하도록 건의하여 거문도가 되었다는 일화가 전해오고 있습니다

관광안내소 문의 : 061-659-1257
주　　　　소 : 전남 여수시 삼산면 거문길 40 거문도

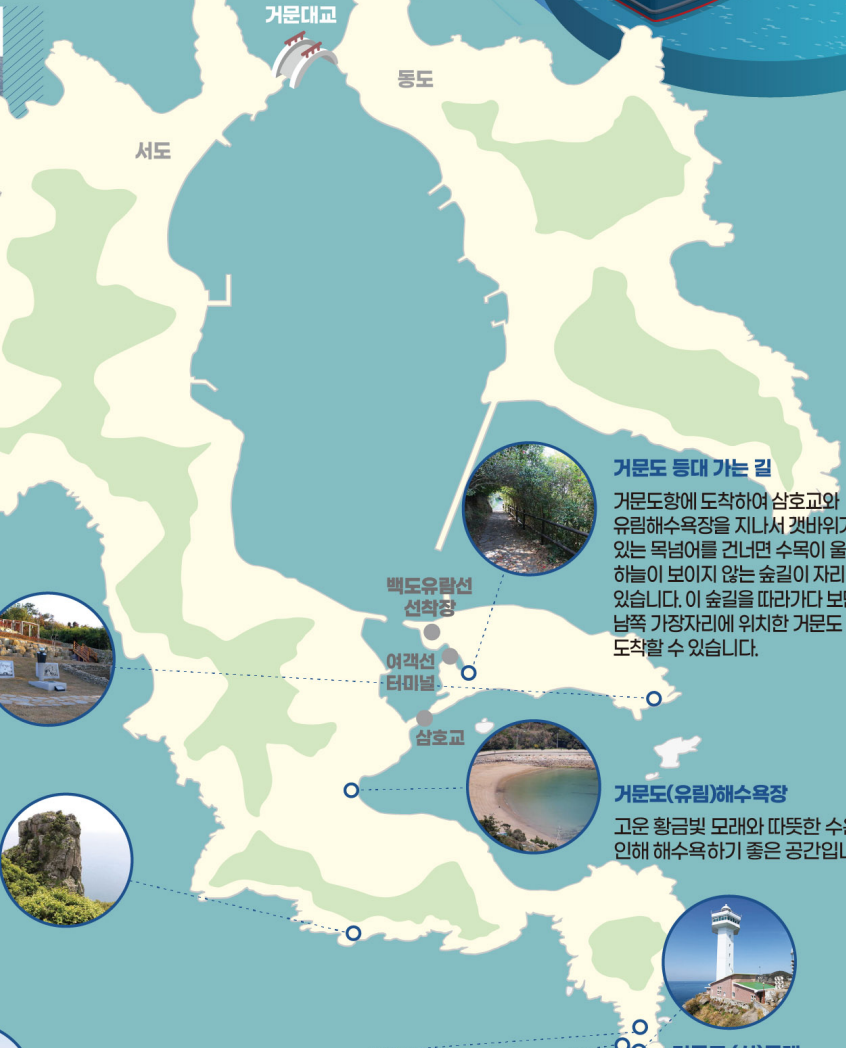

거문도 숙박업소

거문도섬호텔
삼산면 거문도등대길 54
T. 061-665-6700

거문도 음식점

거문도식당
율촌면 서부로 1164
T. 061-692-1314

거문도 등대 가는 길

거문도항에 도착하여 삼호교와 유림해수욕장을 지나서 갯바위가 있는 목넘어를 건너면 수목이 울창하여 하늘이 보이지 않는 숲길이 자리 잡고 있습니다. 이 숲길을 따라가다 보면 남쪽 가장자리에 위치한 거문도 등대에 도착할 수 있습니다.

거문도 역사공원(영국군묘)

고종 22년(1885)부터 1887년까지 영국군이 거문도를 무단 점령했던 '거문도 사건' 과정에서 병이나 사고로 죽은 영국군의 묘지입니다

거문도(유림)해수욕장

고운 황금빛 모래와 따뜻한 수온으로 인해 해수욕하기 좋은 공간입니다.

거문도 신선바위

해안절경이 수려하고 신선들이 내려와 바둑을 두며 노닐었다 하여 신선바위라고 명명되고 있습니다

거문도 (신)등대

구등대를 대신해 2006년 1월 33m의 신등대가 새롭게 선박의 길잡이 역할을 하고 있습니다.

거문도 관백정

수 만 년의 세월 속 태풍과 파도가 깎아 놓은 천태만상의 아름다운 백도와 주변 바위들을 살펴볼 수 있도 만들어진 정자입니다

거문도 (구)등대

거문도 등대는 남해안 최초의 등대로써 거문도 등탑은 높이 6.4m의 원형백색이며 현재는 퇴역한 상태입니다.

아름다운 비밀화원 꽃의 섬 하화도

동백꽃과 섬모초, 진달래꽃이 섬 전체에 만발하여 '꽃섬'이라 불렀으며 위에 위치한 섬을 '상화도(上花島)', 아래에 위치한 섬을 '하화도(下花島)'라 했습니다

관광안내소 문의 : 1899 2012(여수관광 콜센터)
주 소 : 화정면 하화리 231-1

하화도 숙박업소

하화도 꽃섬길 펜션
화정면 아랫꽃섬1길 6-1
T. 010-8638-5892

하화도 게스트하우스
화정면 아랫꽃섬1길 1
T. 011-647-5491

하화도민박
화정면 아랫꽃섬1길 7
T. 061-665-5491

· **하화도 꽃섬길 코스**
선착장 >휴게정자1 >휴게정자2 >순넘밭넘 구절초공원 >큰산전망대 >깻넘전망대 >꽃섬다리 >큰굴삼거리 >막산전망대 >큰굴삼거리 >애림민야생화공원 >선착장

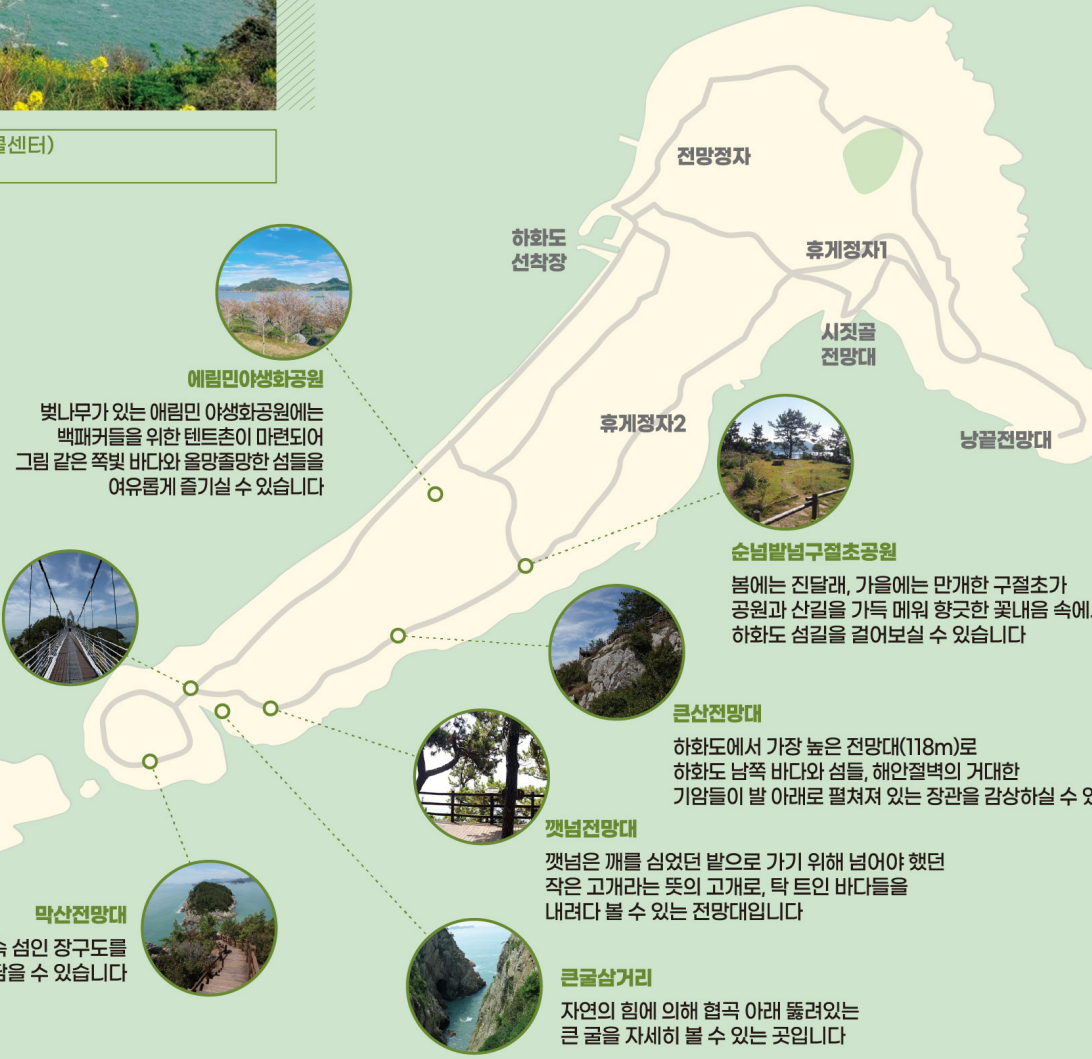

애림민야생화공원
벚나무가 있는 애림민 야생화공원에는 백패커들을 위한 텐트촌이 마련되어 그림 같은 쪽빛 바다와 올망졸망한 섬들을 여유롭게 즐기실 수 있습니다

순넘밭넘구절초공원
봄에는 진달래, 가을에는 만개한 구절초가 공원과 산길을 가득 메워 향긋한 꽃내음 속에서 하화도 섬길을 걸어보실 수 있습니다

꽃섬다리
깍아지른 절벽의 양쪽을 연결한 이 꽃섬다리는 멋진 다리의 형태, 주변 절경들이 어우러져 감탄을 자아내는 곳입니다

큰산전망대
하화도에서 가장 높은 전망대(118m)로 하화도 남쪽 바다와 섬들, 해안절벽의 거대한 기암들이 발 아래로 펼쳐져 있는 장관을 감상하실 수 있습니다

깻넘전망대
깻넘은 깨를 심었던 밭으로 가기 위해 넘어야 했던 작은 고개라는 뜻의 고개로, 탁 트인 바다들을 내려다 볼 수 있는 전망대입니다

막산전망대
하화도 부속 섬인 장구도를 한 눈에 담을 수 있습니다

큰굴삼거리
자연의 힘에 의해 협곡 아래 뚫려있는 큰 굴을 자세히 볼 수 있는 곳입니다

숨겨진 비밀 바닷길 모세의 기적의 섬 사도

여수가 거느린 365여 개의 섬 중 '여수 10경'에 꼽힌 명성에 맞게 아름다운 곳입니다. 또한 현대판 모세의 기적으로 불리는 신비의 바닷길로 유명하며 중도, 증도, 장사도, 나끝, 연목, 추도, 사도 등 총 7개의 섬이 올망졸망 둘러 쌓여있습니다

관광안내소 문의 : 061-659-1225
주 소 : 전남 여수시 화정면 낭도리

· **사도 코스**
사도해수욕장 > 사도마을 > 중도 > 양면해수욕장 > 거북바위 > 용미암 > 증도 > 중도 > 해안산책길 > 공룡테마공원 (2시간 30분소요/ 2km(왕복))

사도마을
사도마을 안 골목은 아름다운 돌담들로 되어 있으며, 크기와 형태는 평평한 것부터 둥근 것까지 일정치 않고 다양합니다

사도해수욕장
고운 모래밭과 단단한 백사장이 일품이며

사도 숙박업소

사도 식당 민박
화정면 사도길 22-1
T. 061-666-9199

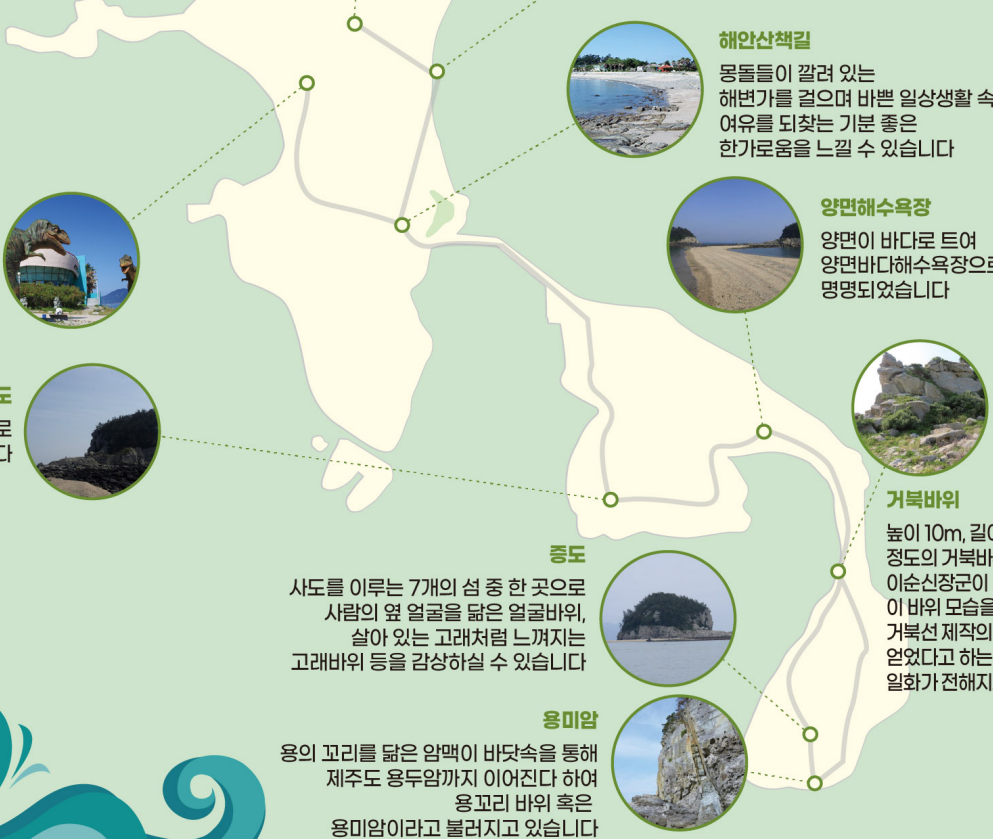

해안산책길
몽돌들이 깔려 있는
해변가를 걸으며 바쁜 일상생활 속 잃었던
여유를 되찾는 기분 좋은
한가로움을 느낄 수 있습니다

공룡테마공원
티라노사우루스 두 마리가
입구에 서 있는 모습은
영화 속 쥬라기 공원을 방불케 합니다

양면해수욕장
양면이 바다로 트여
양면바다해수욕장으로
명명되었습니다

중도
사도에서 다리로 연결된 부속섬으로
섬 안의 기암바위 들을 관찰할 수 있습니다

거북바위
높이 10m, 길이 15m
정도의 거북바위는
이순신장군이 이곳에 와서
이 바위 모습을 보고
거북선 제작의 아이디어를
얻었다고 하는 재미있는
일화가 전해지고 있습니다

증도
사도를 이루는 7개의 섬 중 한 곳으로
사람의 옆 얼굴을 닮은 얼굴바위,
살아 있는 고래처럼 느껴지는
고래바위 등을 감상하실 수 있습니다

용미암
용의 꼬리를 닮은 암맥이 바닷속을 통해
제주도 용두암까지 이어진다 하여
용꼬리 바위 혹은
용미암이라고 불려지고 있습니다

백색 바위들의 군락 순백의 섬 백야도

마을 뒷산에 범 모양의 돌들이 모두 흰색을 띠고 있어 범이 새끼를
품고 있는 것 같다 하여 '백호도'라 불렸으나, 현재는 백야도로 개칭되었습니다

관광안내소 문의 : 061-685-8056
주 소 : 전남 여수시 화정면 백야리

- **백호산 탐방 코스 :** 백야등산로버스정류장 > 백호산입구 > 1봉 > 2봉 > 3봉 > 목장안 삼거리 > 몽돌밭 > 목장안 삼거리 > 활처바구전망대 > 큰어덕전망대 > 신기선착장삼거리 > 생태탐방로 > 백야도 정류장
- **거리 :** 대략6.5km, 소요시간 : 약 4시간
- **트레킹코스 평 :** 해안길을 따라 걸어 올라가는 돌담길과 숲, 테크전망대에서 바라보는 풍경들, 작은 흙길과 나무, 바다, 흙 돌 자연의 모습들이 어우러진 풍경을 통해 걷는 내내 흐뭇함을 느끼실 수 있습니다

백야도 숙박업소

백야펜션
화정면 화백길 36
T. 061-692-4322

하늬바람펜션
돌산읍 진목2길 54
T. 061-644-7500

오동도 뷰 펜션
화정면 화백해안길 17
T. 010-4474-4067

여수밤바다
화정면 화백길 54-1
T. 010-3888-9529

오동도 펜션
하멜로 78 (종화동)
T. 061-663-0339

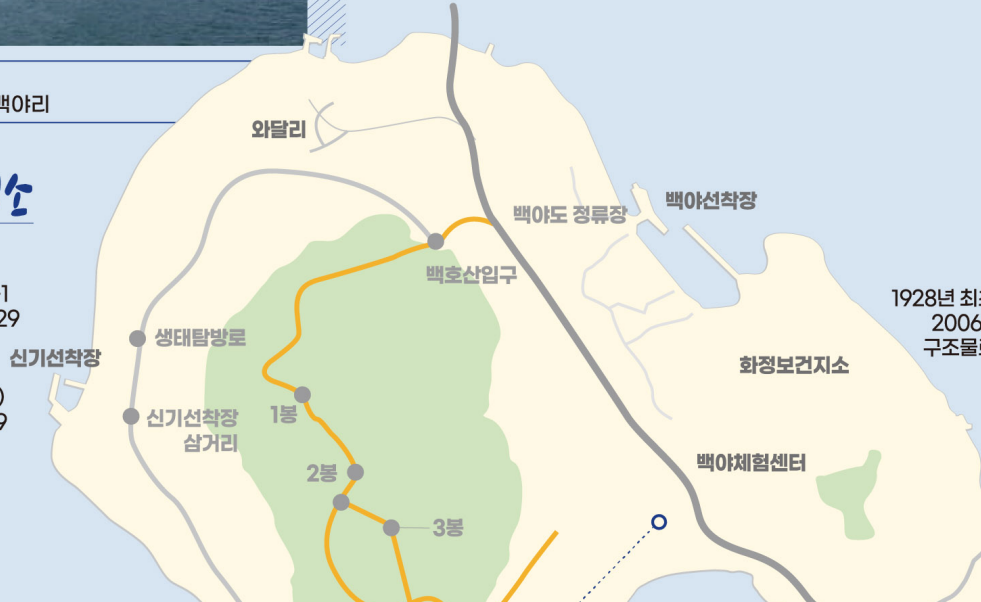

백야도 등대
1928년 최초 점등한 백야도 등대는
2006년에 흰색 원형콘크리트
구조물로 다시 만들어 졌습니다

큰어덕전망대
활처바구전망대
목장안삼거리

백야도 몽돌밭

파도가 몽돌에 부딪힐 때
만들어내는 하얀 물거품은
보는 이의 기분까지
즐겁게 만듭니다

야외 조각전

조각상뿐만 아니라 편의시설과
휴게시설, 꽃밭, 선인장 군락이
안락한 분위기를 이루고 있습니다

파전에 막걸리 한 잔
취중진담의섬 개도

개도는 등산로가 가파르지 않아 산행이 힘들지 않고 능선을 따라 올라가다 보면 바다에 떠있는 아름다운 섬들을 볼 수 있습니다. 또한 많은 사람들이 놀이를 할 만큼 넓은 바위가 있기 때문에 바위에 앉아 개도 막걸리를 들이키며 바위에 부서지는 파도소리를 안주 삼을 수 있는 쏠쏠한 재미를 느낄 수 있습니다

관광안내소 문의 : 061-659-1741
주 소 : 전남 여수시 화정면 개도리

개도 숙박업소

개도중앙펜션
개도화산길 38-2
T. 010-4642-8730

개도민박
화정면 개도별촌길 71-12
T. 061-663-0188

- **코스 1(해안) :** 화산선착장 > 호령마을(4.5km) 2시간 소요
  여석항 및 둘레길 종점부에서 시작하는 이 길은 시골길과 해안길 두 가지를 눈으로 즐길 수 있는 코스로 섬만이 가지고 있는 감성을 물씬 느낄 수 있습니다.
- **코스 2(사색) :** 호령마을 > 배성금(3.14km) 예부터 소몰이를 하던 곳으로 누구나 한번쯤 옛 시절의 정취를 느끼며 사색을 즐길 수 있는 길입니다

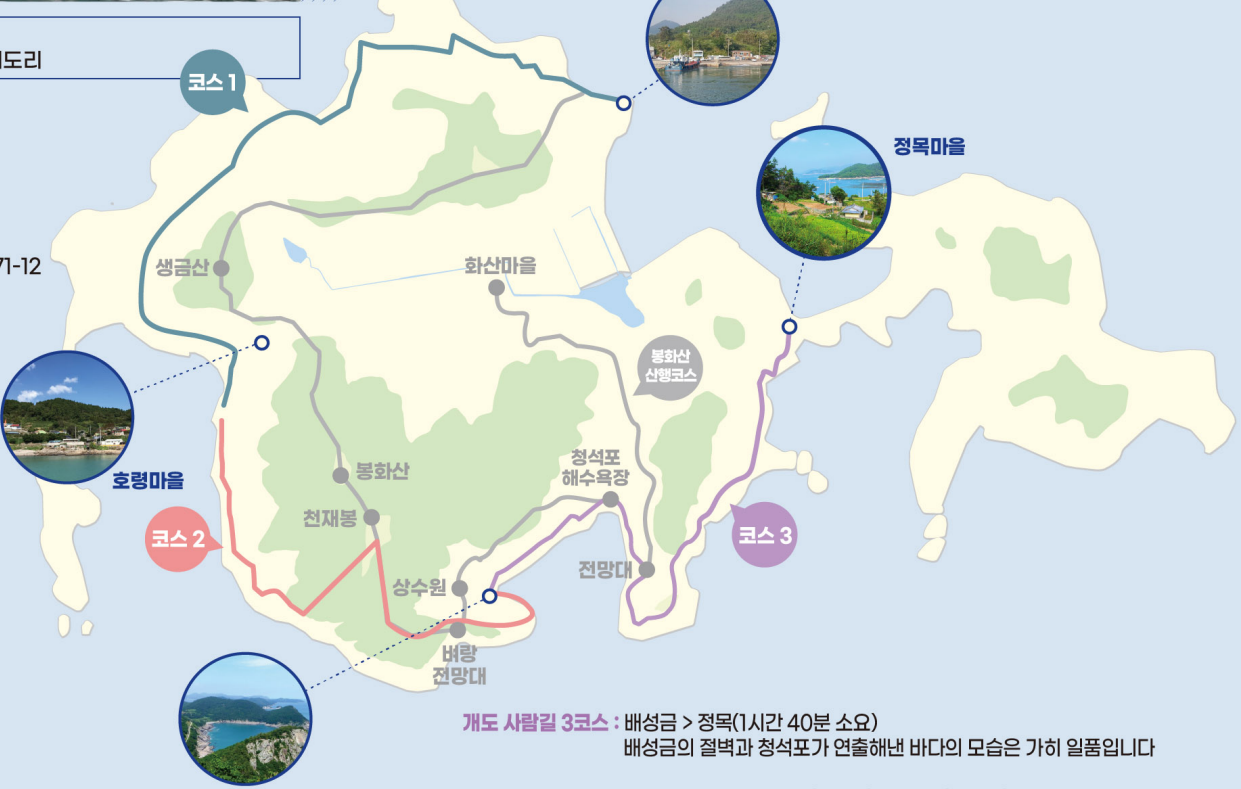

개도 사람길 3코스 : 배성금 > 정목(1시간 40분 소요)
배성금의 절벽과 청석포가 연출해낸 바다의 모습은 가히 일품입니다

개도 봉화산 산행코스 : 화산선착장 > 생금산(190m) >봉화산(328m)정상 > 천재봉(335m) > 전망대(벼랑) > 상수원 > 청석포해수욕장 > 전망대 > 화산마을 > 화산선착장

올여름 최고의 바캉스
피서의 섬 안도

섬의 형태가 기러기 모양과 같다하여 기러기 안(雁)자를 써서 안호라 불리다가
지금은 편안할 안(安)자를 사용해 안도라 불리우고 있습니다.

관광안내소 문의 : 061-659-1215
주　　　　　소 : 전남 여수시 남면 안도리

안도어촌체험마을 체험프로그램 안내

- **슬로우푸드체험 :** 요금(전화협의)
  선박을 이용한 선상낚시체험 및 대형어장에서 물고기를 잡는 정치망체험, 해녀작업자의 어획물을 직접 구입해 선상에서 시식하는 잠수체험 등을 한 번에 즐길 수 있도록 운영되고 있습니다.
- **갯바위낚시체험 :** 감성돔, 갈치, 삼치, 전갱이 등 어족이 매우 풍부합니다.
  성인(20,000원) / 어린이(10.000원) / 최소 5명 이상
- **좌대 바다낚시 :** 성인(5,000원) / 어린이(3,000원)
  준비물 : 개인 낚시대, 미끼, 여벌의 옷 등(낚시대 대여 가능)

안도 숙박업소

안도 펜션
남면 안도해변길 13
T. 061-665-9363

안도모텔
남면 안도해변길 25
T. 061-665-3369

두문 어촌체험마을
돌산읍 죽포리 62
T. 061-659-5728

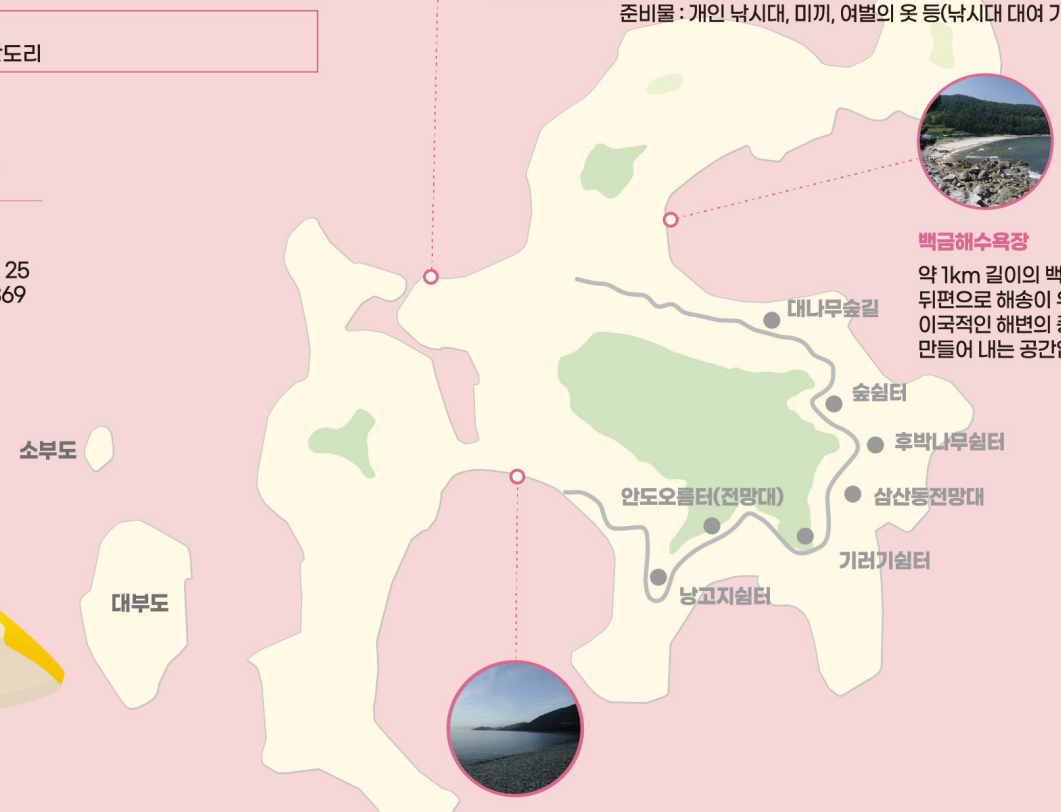

백금해수욕장

약 1km 길이의 백금해수욕장은
뒤편으로 해송이 우거져 있어
이국적인 해변의 풍경을
만들어 내는 공간입니다

이야포 몽돌해수욕장

몽돌해수욕장 특유의 멋스러움과
특별한 소리, 파도의 일렁임은 모래 해변과는
또 다른 멋스러움을 느낄 수 있습니다

24시간이 모자라
볼거리가 풍부한 팔방미인의 섬 돌산도

섬의 이름은 여덟 개의 큰 산이 있다는 뜻에서 산 산(山) 자와 여덟 팔(八) 자,
큰 대(大) 자를 합해 '돌산도'라 했다고 전해집니다



해양낚시공원

돌산대교가 보이는 바다위에서
가족, 연인, 친구들과 함께 낚시를 즐기며
못다한 이야기를 나누고,
추억을 간직할 수 있는 공간입니다

관광안내소 문의 : 061-659-1000
주 소 : 전남 여수시 돌산읍

돌산도 숙박업소

챠밍홈사랑채
돌산읍 봉수길 112-1
T. 010-9588-9558

가고파펜션
돌산읍 봉수길 52
T. 010-3615-2226

들가펜션
돌산읍 봉수길 52-2
T. 061-644-5992

쉴만한 들녘
돌산읍 둔전길 66-3
T. 061-644-4777

티볼리
돌산읍 계동로 521
T. 010-2050-1197

카르페디엠
돌산읍 돌산로 673
T. 010-3234-7466

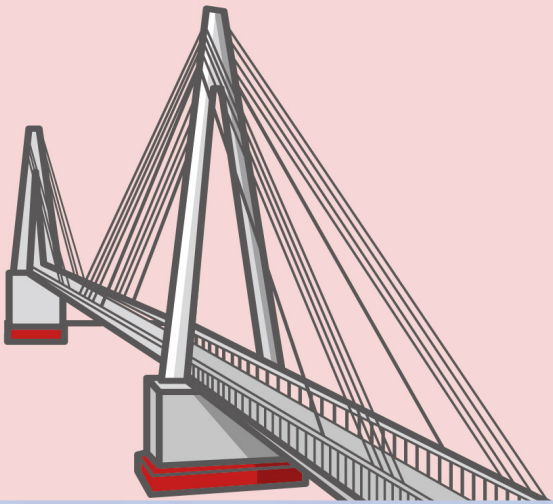

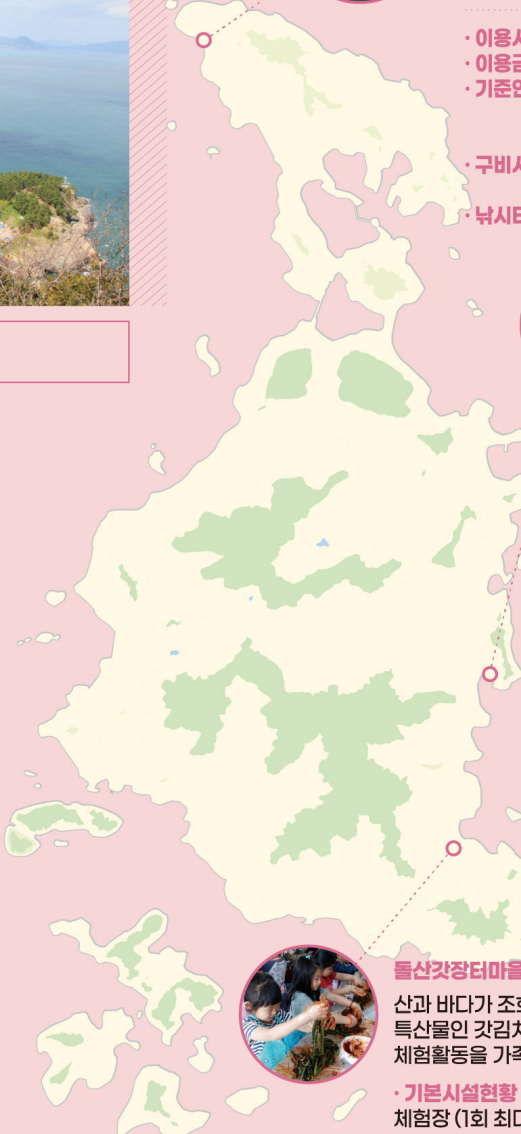

- **이용시간 :** 오후 2시 ~ 익일 10시
- **이용금액 :** 평일(월~목) : 130,000원 / 주말(금~토) : 150,000원
- **기준인원 :** 4명(최대 6명)
  인원 추가시 1인 10,000원(최대 2인)
  10평 돔형 5동 (금오도, 거문도, 백도, 오동도, 백야도)
- **구비시설 :** 화장실, 샤워실, 주방시설, 냉장고, 에어컨, 전기난방
  (세면도구 지참, 시설 내 화덕 바비큐 사용금지)
- **낚시터 이용요금 :** **성인 :** 2만원 / **청소년**(7세~18세) : 1만원

방죽포 해수욕장

해수욕장의 수심과 경사도가 낮고 백사장 뒤편에는
울창한 송림이 조성되어 있어 물놀이 후
소나무 그늘에서 가족들과 휴식을 즐기기에
안성맞춤입니다. 또한 해수욕장 주변은
바다낚시의 포인트로 잘 알려져 있으며, 장어, 돔,
노래미 등을 낚을 수 있습니다

향일암

금오산 동백나무와 아열대 식물이 울창한 숲 속
깎아지른 절벽 위에 세워진
'해를 향한 암자'로 불리우는 향일암은
다도해 최고의 해맞이 장소로 유명한 곳입니다

돌산갓장터마을

산과 바다가 조화를 이루고 있는 여수 돌산지역의
특산물인 갓김치를 직접 버무리고 담아갈 수 있는
체험활동을 가족과 함께 즐길 수 있습니다

- **기본시설현황**
  체험장 (1회 최대 체험인원 50명)
- **개방시기 :** 연중개방(개방시간: 09:00 ~ 17:00)
- **체험 프로그램 현황**
  체험예약필수
  갓김치 체험 : 1kg, 양념을 직접 버무리는 체험 (연중 / 60분)

여수광양 항만공사 소 개

여수광양항만공사는 2011년 8월 19일,
여수항과 광양항을 경쟁력 있는 해운물류 중심기지로 육성하여
국민경제 발전에 기여하고자 해양수산부 산하 공기업으로 설립되었습니다.

광양항은 석유화학, 철강, 컨테이너, 자동차 등

다양한 화물을 처리하는 복합물류항만이며,
대한민국 제1위의 수출입 관문항입니다.

여수항은 여수엑스포여객선터미널, 연안여객선터미널과 크루즈부두,
국제여객부두, 연안여객부두를 갖추고 있으며,
여수·광양항이 위치한 전남 동부권은 바다와 자연, 도시가 조화를 이루어
연간 천 만명 이상의 관광객이 방문하는 우리나라 대표 해양 관광 지역입니다.
공사는 여수항이 다채로운 여객 인프라를 확충하여
모든 국민이 안전하고 편리하게 즐길 수 있는
해양 관광의 중심 항만으로 발전해 나갈 수 있도록 육성할 것입니다.

이번 브로슈어는 여수 연안여객선터미널에서 기항 중인
아름답고 다채로운 10개의 여수 섬을 선정하여 제작되었습니다.
브로슈어 내 수록되어있는 각 섬들의 다양한
볼거리들을 참고하시어 청정한 자연을 즐기며
안전한 여행이 되시길 바라겠습니다. 감사합니다.

비상연락망

- 소방서(119) : 061-680-0932
- 전남병원 응급실 : 061-640-7575
- 경찰민원콜센터 : 182
- 여수관광 콜센터 : 1899-2012
- 한국관광안내 : 1330
- 여수해양경찰서 : 061-840-2000

여수공항
낭만포차
해양레일바이크
이순신광장
스카이타워
거북선대교
동백열차
장등해수욕장
돌산공원
방파제
몽돌해수욕장

나랑
여수로~
섬 여행
갈래^^

www.ygpa.or.kr

전라남도 광양시 항만대로 465 여수광양항만공사
· **Tel.** 061-797-4300 · **Fax.** 061-797-4502